



ASL Brindisi

PugliaSalute

U.O.S.V.D. Epidemiologia

epidemiologia.prevenzione@asl.brindisi.it

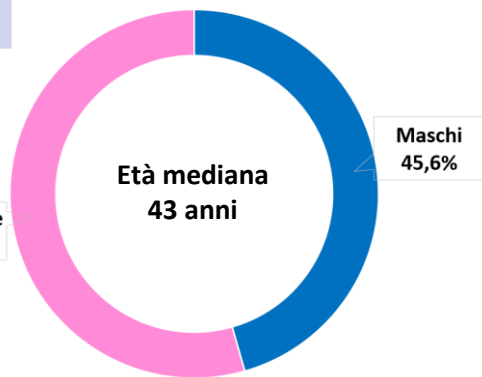
Emergenza COVID-19 e attività di sorveglianza

- 24 febbraio 2020 / 05 marzo 2023 -

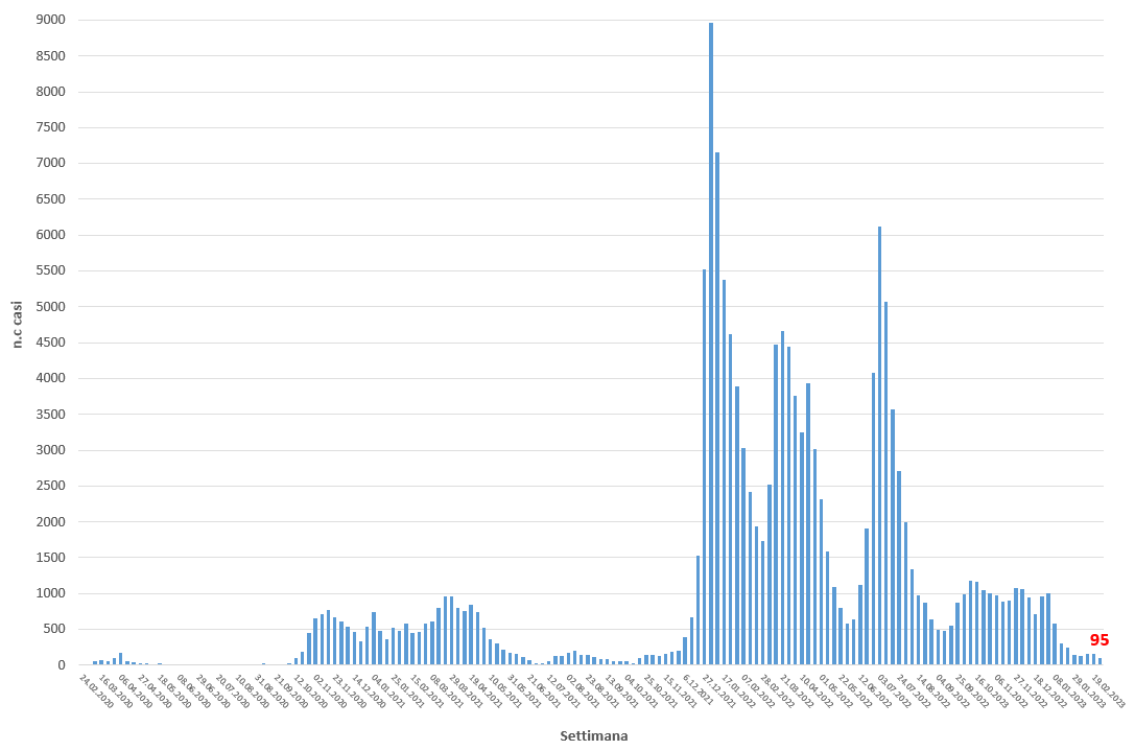
Dati complessivi 27/02/2020 – 05/03/2023

*Definizione di caso ai sensi della circolare n. 705 dell'8 gennaio 2021

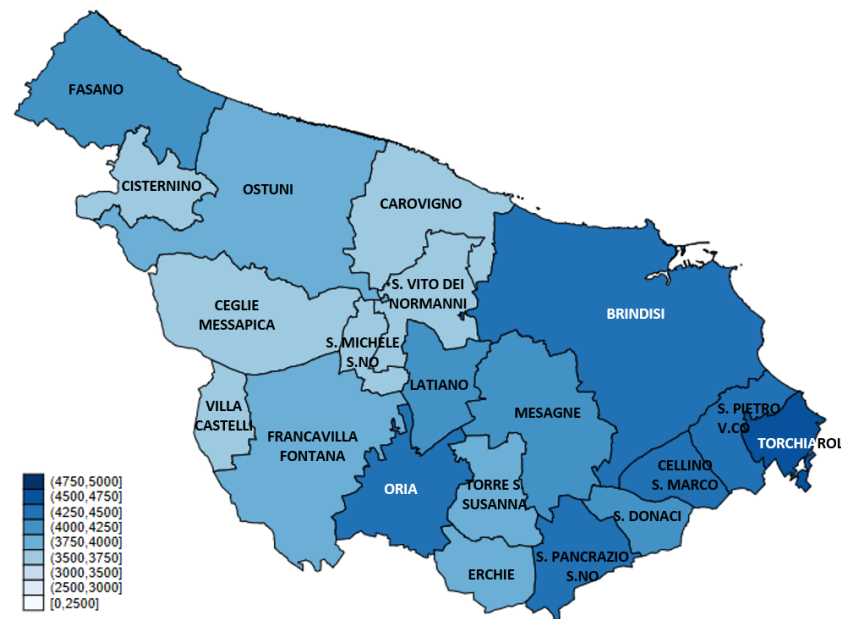
n. casi*	155.109
Incidenza cumulativa (x10.000 residenti)	4.068,19



Numero di casi, per settimana di pandemia



Stima dell'incidenza cumulativa (x10.000 residenti), per comune di domicilio



Incidenza Comune

4467,64	Brindisi
3706,35	Carovigno
3622,35	Ceglie Messapica
4257,70	Cellino San Marco
3748,55	Cisternino
3919,86	Erchie
4249,29	Fasano
3818,02	Francavilla Fontana
4060,76	Latiano
4187,79	Mesagne
4469,76	Oria
3873,34	Ostuni
4066,92	San Donaci
3622,43	San Michele Salentino
4297,89	San Pancrazio Salentino
4337,94	San Pietro Vernotico
3551,76	San Vito dei Normanni
4514,41	Torchiarolo
3904,05	Torre Santa Susanna
3715,17	Villa Castelli

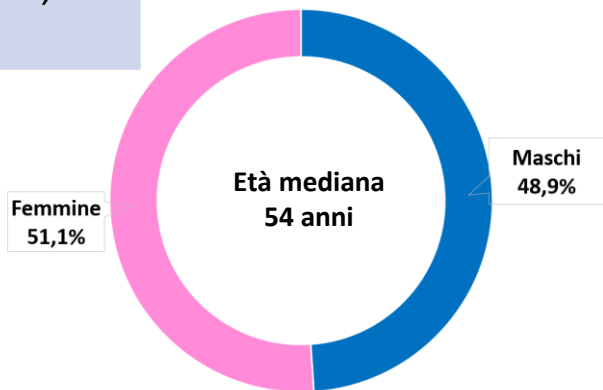
Stima dell'incidenza cumulativa e tasso di letalità, per classe d'età

Classe d'età	n. casi	Incidenza cumulativa (x10.000 residenti)	n. decessi	Tasso di letalità (%)
0-9 anni	14.704	5.245,62	0	0,0%
10-19 anni	18.419	5.095,86	1	0,0%
20-29 anni	16.043	4.005,94	0	0,0%
30-39 anni	20.691	4.743,58	3	0,0%
40-49 anni	24.548	4.532,66	11	0,0%
50-59 anni	23.336	3.907,11	32	0,1%
60-69 anni	17.535	3.480,34	74	0,4%
70-79 anni	12.620	3.049,27	204	1,6%
80-89 anni	6.051	2.652,32	265	4,4%
≥90 anni	1.162	2.342,27	103	8,9%
Totale	155.109	4.068,19	693	0,4%

Casi 27/02/2023 – 05/03/2023

* Definizione di caso ai sensi della circolare n. 705 dell'8 gennaio 2021

n. casi*	47
Incidenza (x10.000 residenti)	1,20



Numero dei casi accertati COVID-19 positivi, per comune di domicilio



Distribuzione dei casi accertati COVID-19 positivi, per comune di domicilio e classe d'età

Comune	0-18		19-64		65-79		80+	
	n	%	n	%	n	%	n	%
BRINDISI	0	0,0	9	69,2	4	30,8	0	0,0
CAROVIGNO	0	0,0	3	100,0	0	0,0	0	0,0
CEGLIE MESSAPICA	1	50,0	1	50,0	0	0,0	0	0,0
CELLINO SAN MARCO	0	0,0	1	100,0	0	0,0	0	0,0
CISTERNINO	0	0,0	0	0,0	0	0,0	0	0,0
ERCHIE	0	0,0	1	100,0	0	0,0	0	0,0
FASANO	0	0,0	3	60,0	2	40,0	0	0,0
FRANCAVILLA FONTANA	0	0,0	1	100,0	0	0,0	0	0,0
LATIANO	0	0,0	2	66,7	1	33,3	0	0,0
MESAGNE	0	0,0	2	66,7	0	0,0	1	33,3
ORIA	0	0,0	0	0,0	0	0,0	0	0,0
OSTUNI	0	0,0	6	85,7	1	14,3	0	0,0
SAN DONACI	0	0,0	0	0,0	1	100,0	0	0,0
SAN MICHELE SALENTINO	0	0,0	0	0,0	2	100,0	0	0,0
SAN PANCRAZIO SALENTINO	0	0,0	2	100,0	0	0,0	0	0,0
SAN PIETRO VERNOTICO	0	0,0	2	66,7	0	0,0	1	33,3
SAN VITO DEI NORMANNI	0	0,0	0	0,0	0	0,0	0	0,0
TORCHIARO	0	0,0	0	0,0	0	0,0	0	0,0
TORRE SANTA SUSANNA	0	0,0	0	0,0	0	0,0	0	0,0
VILLA CASTELLI	0	0,0	0	0,0	0	0,0	0	0,0
Totale provincia	1	2,1	33	70,2	11	23,4	2	4,3