



ASL Brindisi

PugliaSalute

U.O.S.V.D. Epidemiologia

epidemiologia.prevenzione@asl.brindisi.it

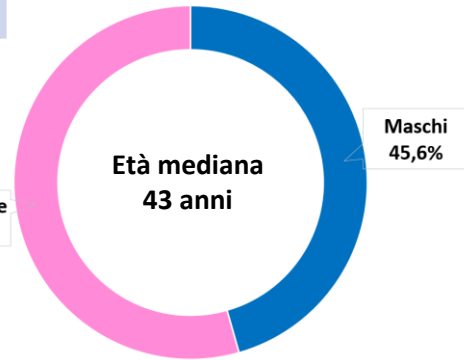
Emergenza COVID-19 e attività di sorveglianza

- 24 febbraio 2020 / 22 gennaio 2023 -

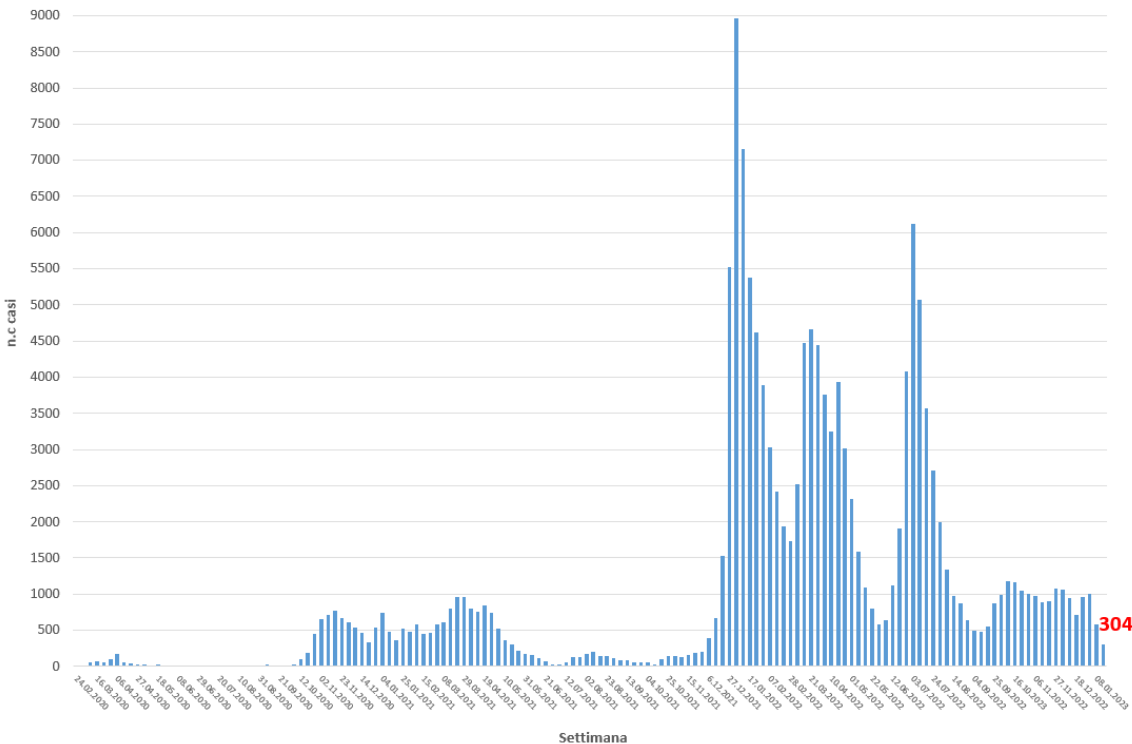
Dati complessivi 27/02/2020 – 22/01/2023

* Definizione di caso ai sensi della circolare n. 705 dell'8 gennaio 2021

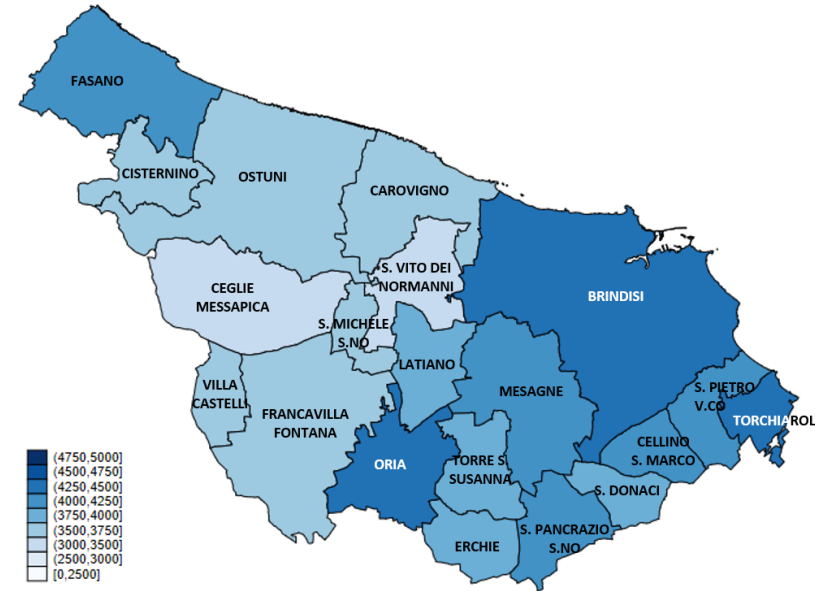
n. casi*	154.177
Incidenza cumulativa (x10.000 residenti)	3.948,64



Numero di casi, per settimana di pandemia



Stima dell'incidenza cumulativa (x10.000 residenti), per comune di domicilio



Incidenza Comune

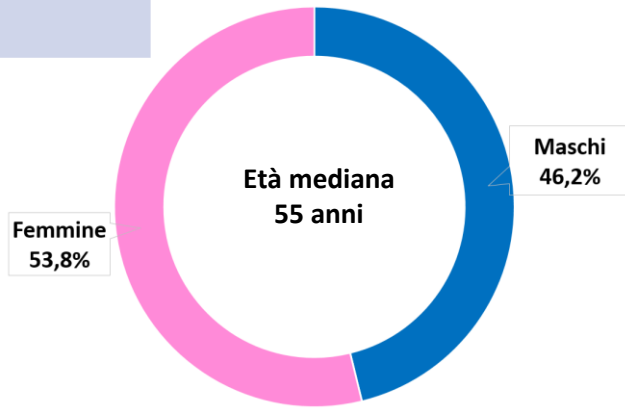
4305,26	Brindisi
3626,33	Carovigno
3487,00	Ceglie Messapica
4081,66	Cellino San Marco
3653,88	Cisternino
3819,47	Erchie
4159,88	Fasano
3727,29	Francavilla Fontana
3901,80	Latiano
4108,45	Mesagne
4329,77	Oria
3743,85	Ostuni
3949,18	San Donaci
3519,67	San Michele Salentino
4141,90	San Pancrazio Salentino
4228,76	San Pietro Vernotico
3419,31	San Vito dei Normanni
4426,48	Torchiarolo
3814,62	Torre Santa Susanna
3659,73	Villa Castelli

Stima dell'incidenza cumulativa e tasso di letalità, per classe d'età

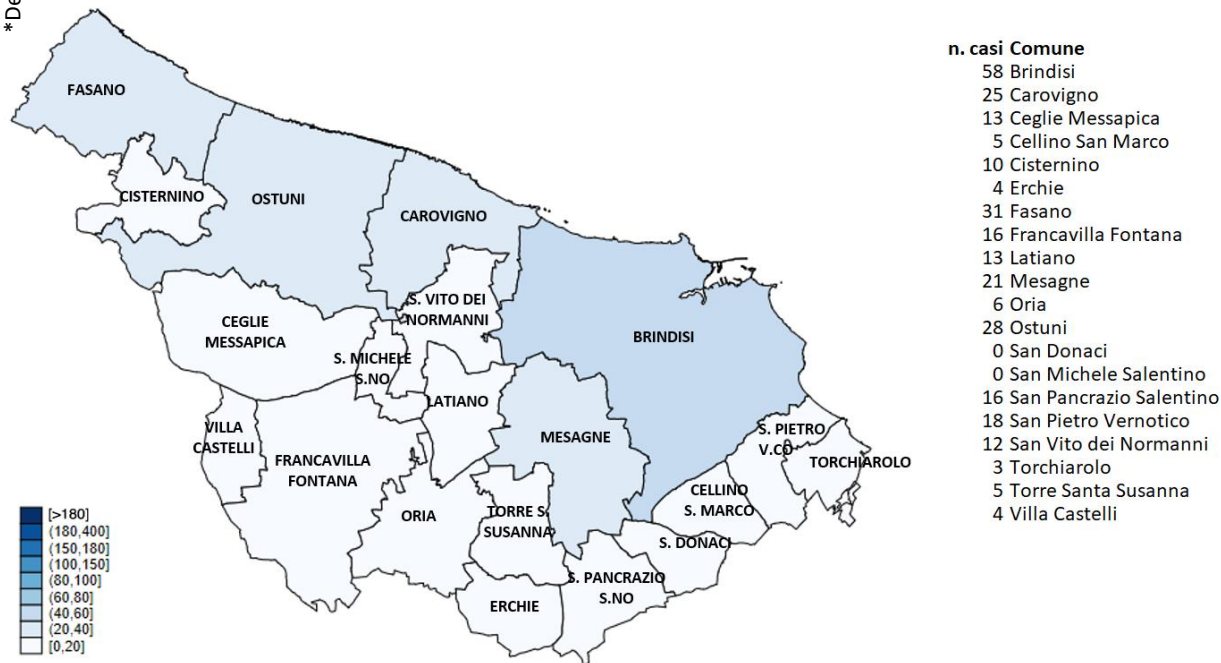
Classe d'età	n. casi	Incidenza cumulativa (x10.000 residenti)	n. decessi	Tasso di letalità (%)
0-9 anni	14.649	4.917,75	0	0,0%
10-19 anni	18.322	4.904,96	1	0,0%
20-29 anni	15.988	3.729,94	0	0,0%
30-39 anni	20.562	4.472,04	3	0,0%
40-49 anni	24.374	4.269,32	11	0,0%
50-59 anni	23.166	3.848,24	32	0,1%
60-69 anni	17.410	3.509,30	74	0,4%
70-79 anni	12.538	3.111,24	203	1,6%
80-89 anni	6.016	2.661,83	259	4,3%
≥90 anni	1.152	1.919,04	100	8,7%
Totale	154.177	3.948,64	683	0,4%

Nuovi Casi 16/01/2023 - 22/01/2023

n. casi*	288
Incidenza (x10.000 residenti)	7,38



Numero dei casi accertati COVID-19 positivi, per comune di domicilio



Distribuzione dei casi accertati COVID-19 positivi, per comune di domicilio e classe d'età

Comune	0-18		19-64		65-79		80+	
	n	%	n	%	n	%	n	%
BRINDISI	5	8,6	42	72,4	8	13,8	3	5,2
CAROVIGNO	7	28,0	16	64,0	2	8,0	0	0,0
CEGLIE MESSAPICA	0	0,0	11	84,6	1	7,7	1	7,7
CELLINO SAN MARCO	1	20,0	3	60,0	1	20,0	0	0,0
CISTERNINO	0	0,0	8	80,0	0	0,0	2	20,0
ERCHIE	0	0,0	4	100,0	0	0,0	0	0,0
FASANO	3	9,7	17	54,8	10	32,3	1	3,2
FRANCAVILLA FONTANA	2	12,5	8	50,0	3	18,8	3	18,8
LATIANO	1	7,7	10	76,9	2	15,4	0	0,0
MESAGNE	1	4,8	11	52,4	6	28,6	3	14,3
ORIA	0	0,0	1	16,7	4	66,7	1	16,7
OSTUNI	0	0,0	16	57,1	6	21,4	6	21,4
SAN DONACI	0	0,0	0	0,0	0	0,0	0	0,0
SAN MICHELE SALENTINO	0	0,0	0	0,0	0	0,0	0	0,0
SAN PANCRAZIO SALENTINO	1	6,3	9	56,3	4	25,0	2	12,5
SAN PIETRO VERNOTICO	0	0,0	12	66,7	5	27,8	1	5,6
SAN VITO DEI NORMANNI	1	8,3	7	58,3	4	33,3	0	0,0
TORCHIARO	0	0,0	2	66,7	1	33,3	0	0,0
TORRE SANTA SUSANNA	0	0,0	3	60,0	1	20,0	1	20,0
VILLA CASTELLI	1	25,0	3	75,0	0	0,0	0	0,0
Totale provincia	23	8,0	183	63,5	58	20,1	24	8,3

* Definizione di caso ai sensi della circolare n. 705 dell'8 gennaio 2021