



**ASL Brindisi**

**PugliaSalute**

U.O.S.V.D. Epidemiologia

epidemiologia.prevenzione@asl.brindisi.it

## **Emergenza COVID-19 e attività di sorveglianza**

***- 24 febbraio 2020 / 12 febbraio 2023 -***

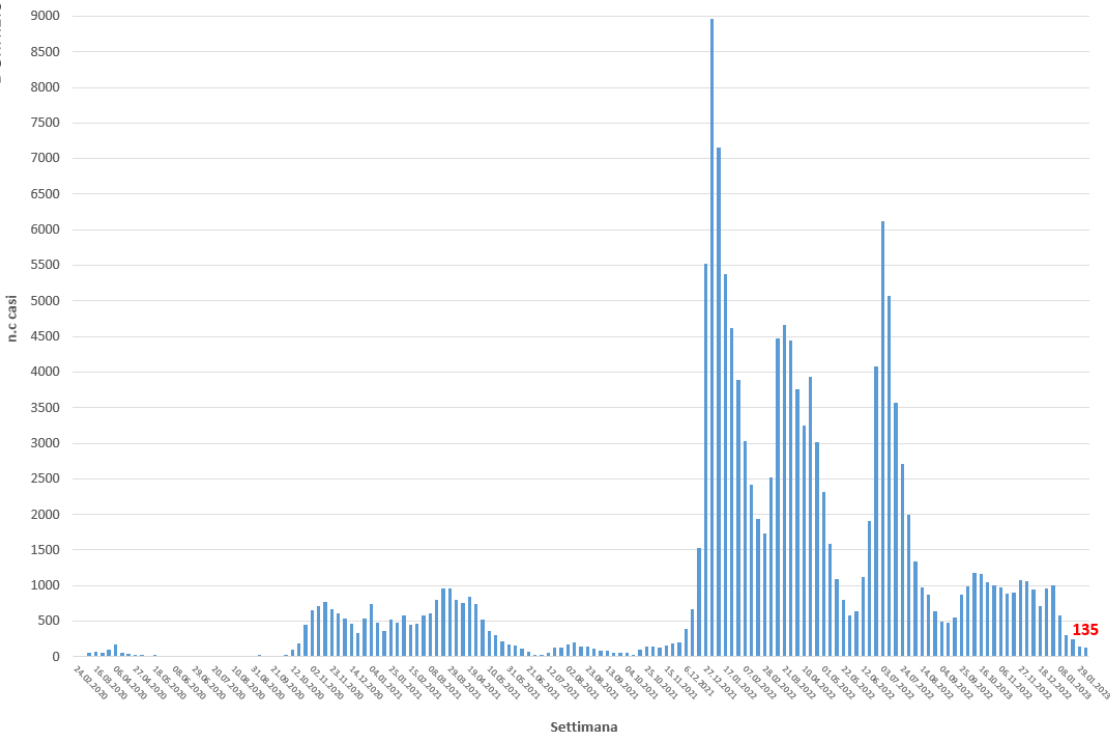
# Dati complessivi 27/02/2020 – 12/02/2023

\* Definizione di caso ai sensi della circolare n. 705 dell'8 gennaio 2021

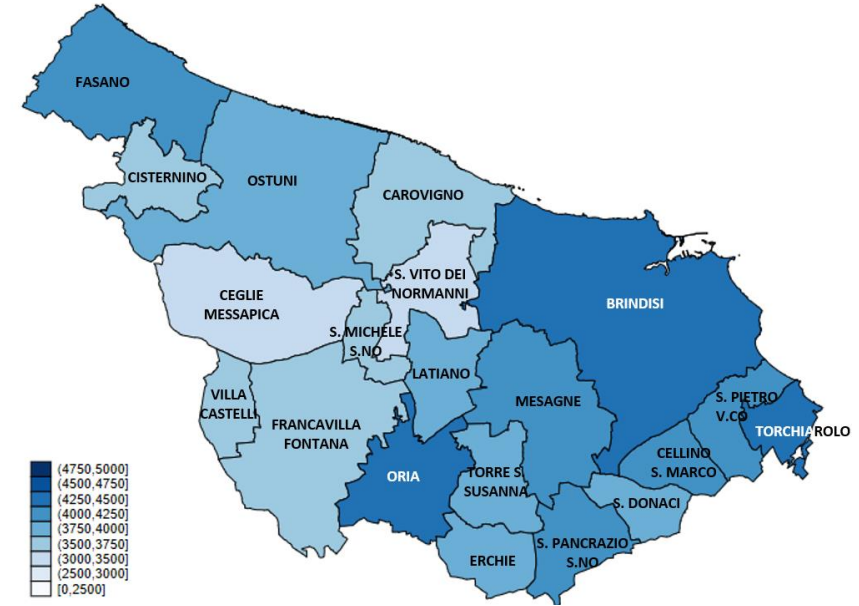
<b>n. casi*</b>	<b>154.707</b>
<b>Incidenza cumulativa (x10.000 residenti)</b>	<b>4.057,64</b>



Numero di casi, per settimana di pandemia



Stima dell'incidenza cumulativa (x10.000 residenti), per comune di domicilio



Comune	Incidenza (x10.000)
Brindisi	4454,19
Carovigno	3698,08
Ceglie Messapica	3610,70
Cellino San Marco	4243,11
Cisternino	3744,10
Erchie	3917,45
Fasano	4238,25
Francavilla Fontana	3812,06
Latiano	4043,92
Mesagne	4172,09
Oria	4462,90
Ostuni	3861,13
San Donaci	4060,49
San Michele Salentino	3615,91
San Pancrazio Salentino	4276,58
San Pietro Vernotico	4323,50
San Vito dei Normanni	3544,64
Torchiarolo	4502,96
Torre Santa Susanna	3900,11
Villa Castelli	3716,27

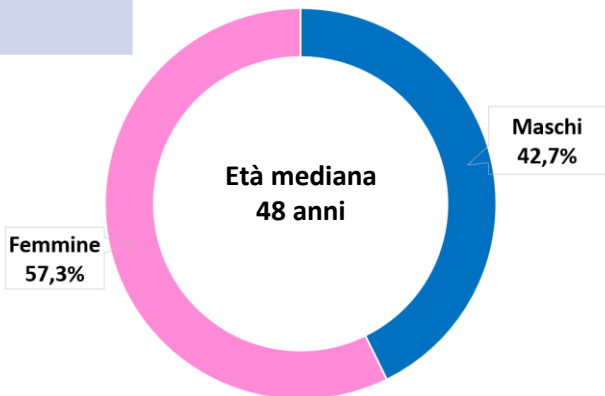
Stima dell'incidenza cumulativa e tasso di letalità, per classe d'età

Classe d'età	n. casi	Incidenza cumulativa (x10.000 residenti)	n. decessi	Tasso di letalità (%)
0-9 anni	14.688	5.239,91	0	0,0%
10-19 anni	18.365	5.080,92	1	0,0%
20-29 anni	16.019	3.999,95	0	0,0%
30-39 anni	20.641	4.732,11	3	0,0%
40-49 anni	24.482	4.520,48	11	0,0%
50-59 anni	23.246	3.892,04	32	0,1%
60-69 anni	17.489	3.471,21	74	0,4%
70-79 anni	12.585	3.040,81	203	1,6%
80-89 anni	6.035	2.645,31	262	4,3%
≥90 anni	1.157	2.332,19	101	8,7%
<b>Totale</b>	<b>154.707</b>	<b>4.057,64</b>	<b>687</b>	<b>0,4%</b>

# Casi 06/02/2023 - 12/02/2023

\* Definizione di caso ai sensi della circolare n. 705 dell'8 gennaio 2021

<b>n. casi*</b>	<b>103</b>
Incidenza (x10.000 residenti)	2,64



Numero dei casi accertati COVID-19 positivi, per comune di domicilio



Distribuzione dei casi accertati COVID-19 positivi, per comune di domicilio e classe d'età

Comune	0-18		19-64		65-79		80+	
	n	%	n	%	n	%	n	%
BRINDISI	4	14,3	17	60,7	6	21,4	1	3,6
CAROVIGNO	0	0,0	2	66,7	1	33,3	0	0,0
CEGLIE MESSAPICA	1	33,3	1	33,3	1	33,3	0	0,0
CELLINO SAN MARCO	0	0,0	0	0,0	0	0,0	0	0,0
CISTERNINO	0	0,0	3	100,0	0	0,0	0	0,0
ERCHIE	0	0,0	0	0,0	0	0,0	0	0,0
FASANO	1	11,1	6	66,7	1	11,1	1	11,1
FRANCAVILLA FONTANA	0	0,0	3	37,5	5	62,5	0	0,0
LATIANO	0	0,0	9	100,0	0	0,0	0	0,0
MESAGNE	0	0,0	2	66,7	1	33,3	0	0,0
ORIA	0	0,0	3	60,0	2	40,0	0	0,0
OSTUNI	1	9,1	7	63,6	2	18,2	1	9,1
SAN DONACI	0	0,0	1	100,0	0	0,0	0	0,0
SAN MICHELE SALENTINO	0	0,0	0	0,0	0	0,0	0	0,0
SAN PANCRAZIO SALENTINO	0	0,0	6	85,7	0	0,0	1	14,3
SAN PIETRO VERNOTICO	1	20,0	4	80,0	0	0,0	0	0,0
SAN VITO DEI NORMANNI	3	60,0	0	0,0	0	0,0	2	40,0
TORCHIAROLO	0	0,0	0	0,0	0	0,0	0	0,0
TORRE SANTA SUSANNA	0	0,0	0	0,0	0	0,0	0	0,0
VILLA CASTELLI	0	0,0	2	66,7	1	33,3	0	0,0
<b>Totale provincia</b>	<b>11</b>	<b>10,7</b>	<b>66</b>	<b>64,1</b>	<b>20</b>	<b>19,4</b>	<b>6</b>	<b>5,8</b>