

Emergenza COVID-19 e attività di sorveglianza

- 24 febbraio 2020 / 10 luglio 2022 -

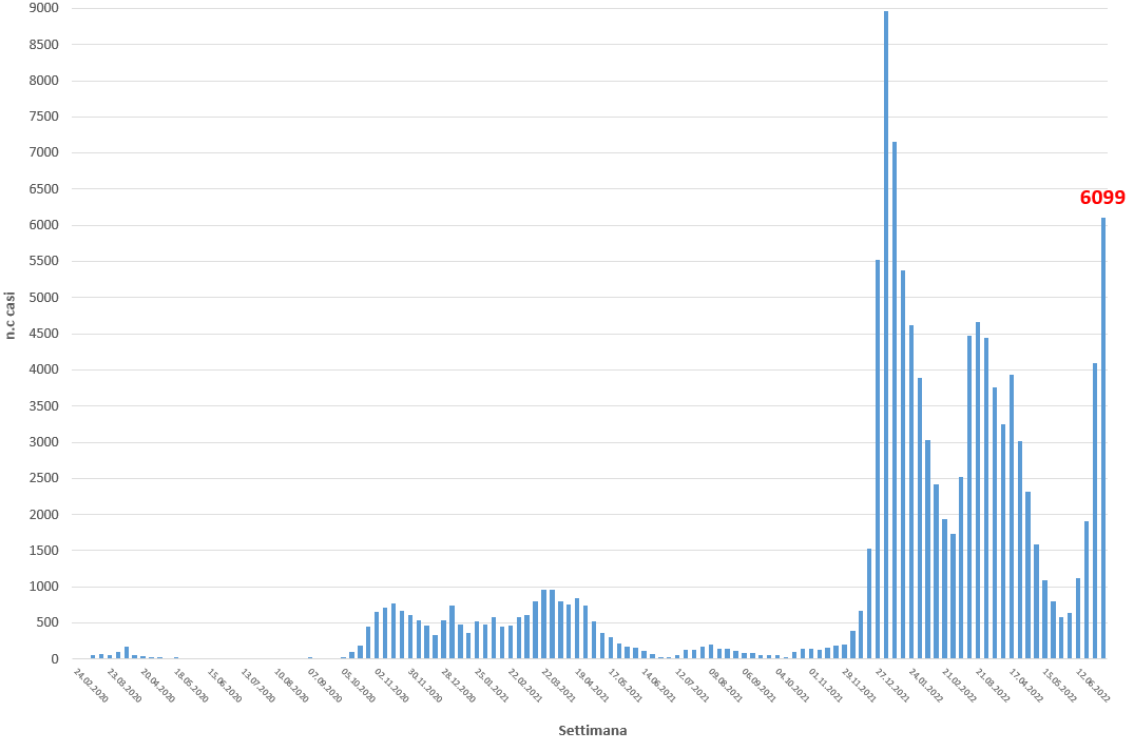
Dati complessivi 27/02/2020 – 10/07/2022

*Definizione di caso ai sensi della circolare n. 705 dell'8 gennaio 2021

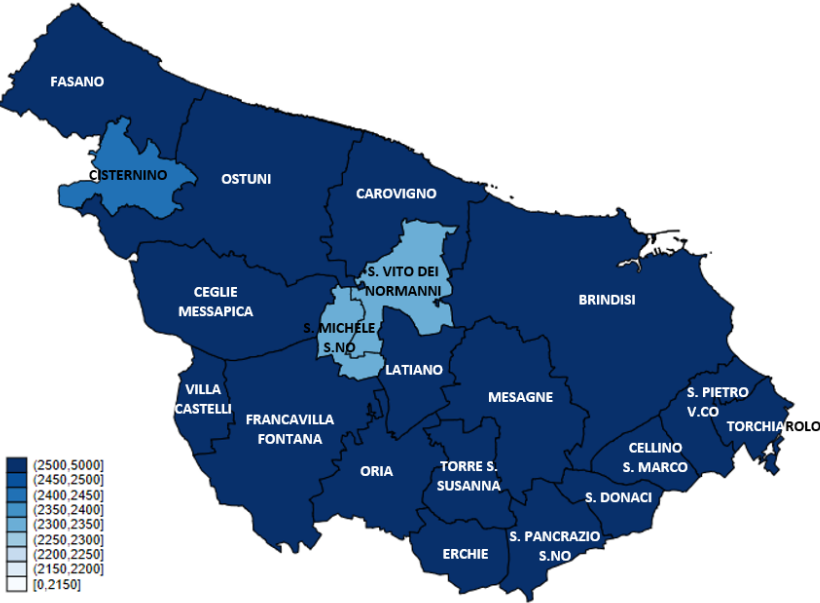
n. casi*	119842
Incidenza cumulativa (x10.000 residenti)	3069,28



Numero di casi, per settimana di pandemia



Stima dell'incidenza cumulativa (x10.000 residenti), per comune di domicilio



Incidenza	Comune
3104,53	Brindisi
2607,33	Carovigno
2523,97	Ceglie Messapica
2978,72	Cellino San Marco
2407,15	Cisternino
2778,76	Erchie
2953,29	Fasano
2708,22	Francavilla Fontana
2714,42	Latiano
2934,06	Mesagne
3170,57	Oria
2638,10	Ostuni
2815,24	San Donaci
2302,91	San Michele Salentino
2838,94	San Pancrazio Salentino
2958,79	San Pietro Vernotico
2304,96	San Vito dei Normanni
3234,30	Torchiarolo
2684,22	Torre Santa Susanna
2611,92	Villa Castelli

Stima dell'incidenza cumulativa e tasso di letalità, per classe d'età

Classe d'età	n. casi	Incidenza cumulativa (x10.000 residenti)	n. decessi	Tasso di letalità (%)
0-9 anni	12650	4246,68	0	0,0%
10-19 anni	15833	4238,64	0	0,0%
20-29 anni	13415	3129,67	0	0,0%
30-39 anni	16764	3646,01	3	0,0%
40-49 anni	19352	3389,68	10	0,1%
50-59 anni	17044	2831,28	29	0,2%
60-69 anni	12005	2419,83	67	0,6%
70-79 anni	8099	2009,73	179	2,2%
80-89 anni	3870	1712,31	231	6,0%
≥90 anni	810	1349,33	86	10,6%
Totale	119842	3069,28	605	0,5%

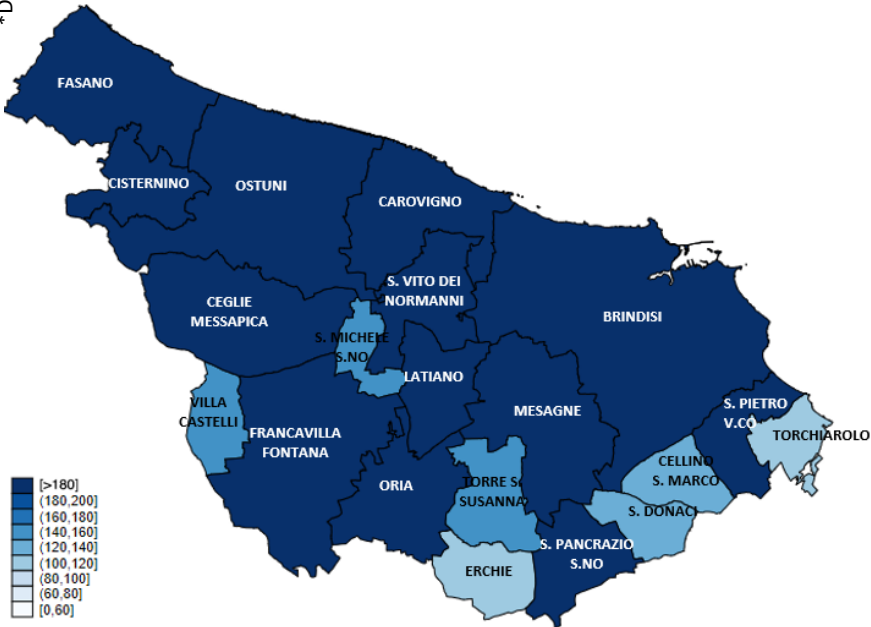
Casi positivi al 10/07/2022

*Definizione di caso ai sensi della circolare n. 705 dell'8 gennaio 2021

n. casi*	8268
Prevalenza (x10.000 residenti)	211,75



Numero dei casi accertati COVID-19 positivi, per comune di domicilio



n. casi	Comune
1980	Brindisi
267	Carovigno
285	Ceglie Messapica
138	Cellino San Marco
229	Cisternino
109	Erchie
1128	Fasano
720	Francavilla Fontana
355	Latiano
562	Mesagne
245	Oria
504	Ostuni
130	San Donaci
151	San Michele Salentino
238	San Pancrazio Salentino
404	San Pietro Vernotico
404	San Vito dei Normanni
114	Torchiarolo
147	Torre Santa Susanna
158	Villa Castelli

Distribuzione dei casi accertati COVID-19 positivi, per comune di domicilio e classe d'età

Comune	0-18		19-64		65-79		80+	
	n	%	n	%	n	%	n	%
BRINDISI	274	13,8	1246	62,9	365	18,4	95	4,8
CAROVIGNO	44	16,5	170	63,7	43	16,1	10	3,7
CEGLIE MESSAPICA	45	15,8	170	59,6	52	18,2	18	6,3
CELLINO SAN MARCO	18	13,0	73	52,9	37	26,8	10	7,2
CISTERNINO	28	12,2	149	65,1	43	18,8	9	3,9
ERCHIE	23	21,1	68	62,4	14	12,8	4	3,7
FASANO	175	15,5	669	59,3	223	19,8	61	5,4
FRANCAVILLA FONTANA	119	16,5	410	56,9	147	20,4	44	6,1
LATIANO	64	18,0	202	56,9	66	18,6	23	6,5
MESAGNE	80	14,2	338	60,1	109	19,4	35	6,2
ORIA	38	15,5	147	60,0	44	18,0	16	6,5
OSTUNI	69	13,7	293	58,1	113	22,4	29	5,8
SAN DONACI	38	29,2	74	56,9	15	11,5	3	2,3
SAN MICHELE SALENTINO	17	11,3	91	60,3	28	18,5	15	9,9
SAN PANCRAZIO SALENTINO	31	13,0	142	59,7	53	22,3	12	5,0
SAN PIETRO VERNOTICO	57	14,1	222	55,0	99	24,5	26	6,4
SAN VITO DEI NORMANNI	53	13,1	242	59,9	81	20,0	28	6,9
TORCHIAROLO	21	18,4	71	62,3	14	12,3	8	7,0
TORRE SANTA SUSANNA	23	15,6	99	67,3	22	15,0	3	2,0
VILLA CASTELLI	28	17,7	103	65,2	23	14,6	4	2,5
Totale provincia	1245	15,1	4979	60,2	1591	19,2	453	5,5