

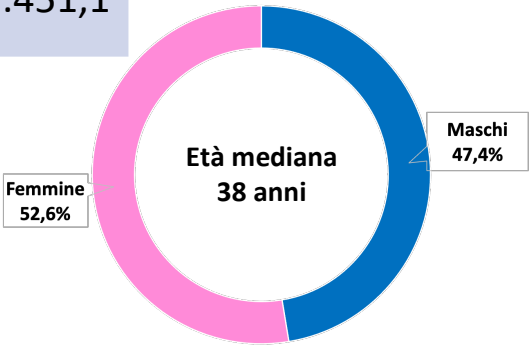
Emergenza COVID-19 e attività di sorveglianza

- 24 febbraio 2020 / 30 gennaio 2022 -

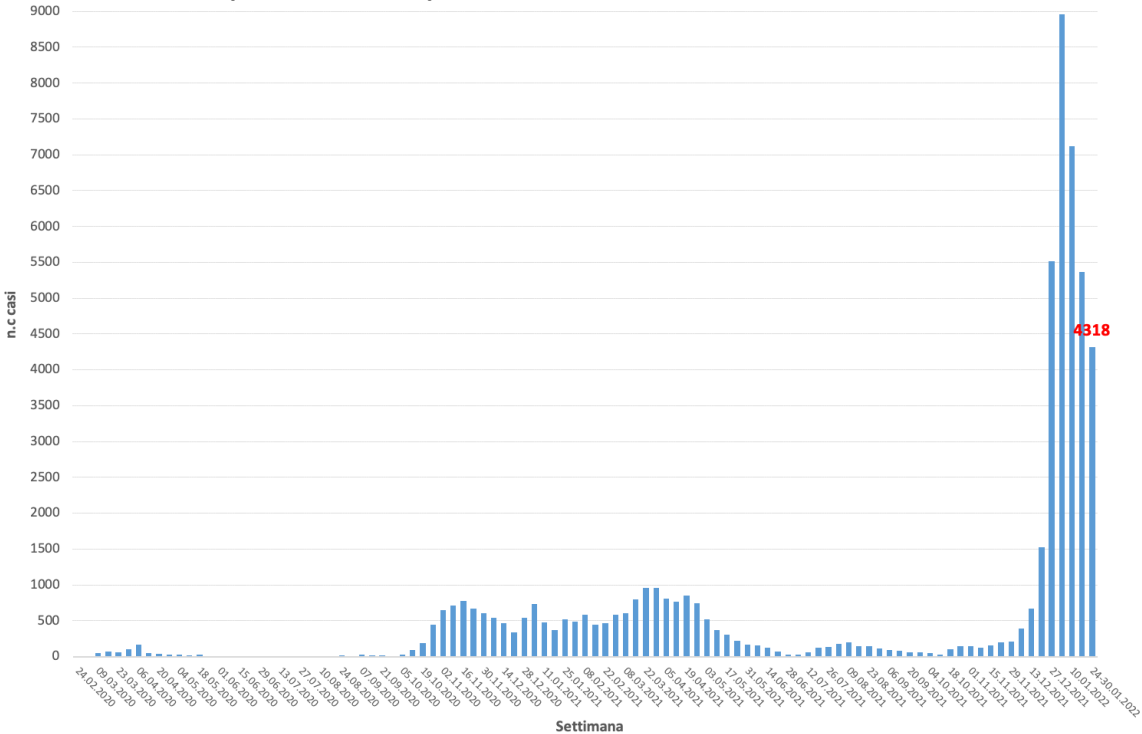
Dati complessivi 27/02/2020 – 30/01/2022

*Definizione di caso ai sensi della circolare n. 705 dell'8 gennaio 2021

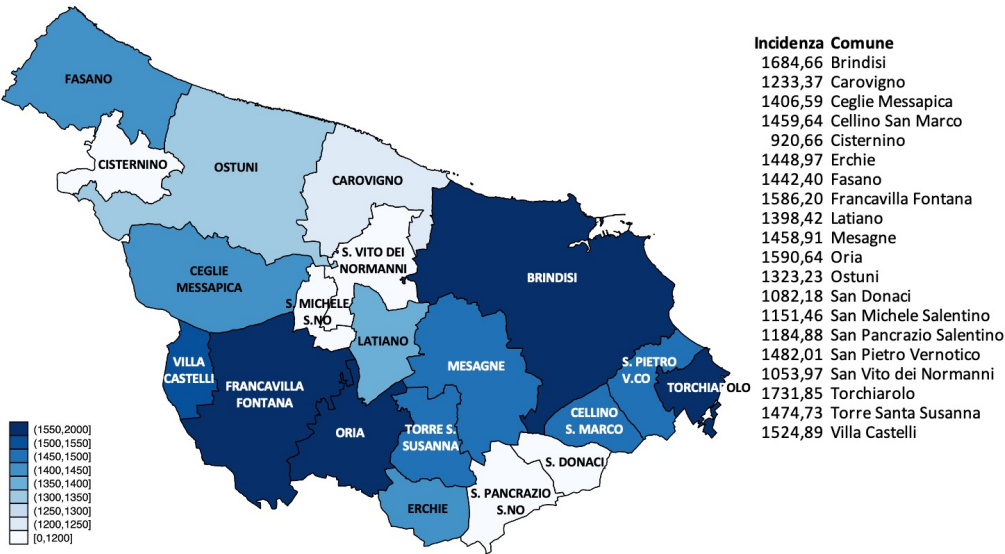
n. casi*	56.661
Incidenza cumulativa (x10.000 residenti)	1.451,1



Numero di casi, per settimana di pandemia



Stima dell'incidenza cumulativa (x10.000 residenti), per comune di domicilio



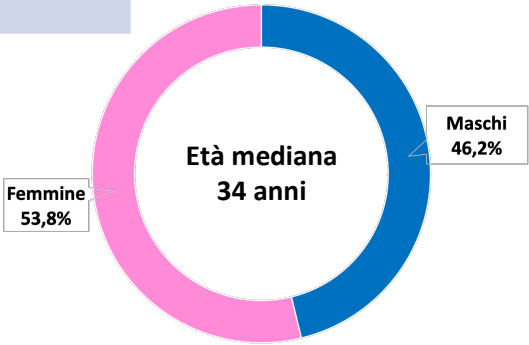
Stima dell'incidenza cumulativa e tasso di letalità, per classe d'età

Classe d'età	n. casi	Incidenza cumulativa (x10.000 residenti)	n. decessi	Tasso di letalità (%)
0-9 anni	5.381	1806,43	0	0,0%
10-19 anni	7.883	2110,35	0	0,0%
20-29 anni	7.912	1845,84	0	0,0%
30-39 anni	8.144	1771,24	3	0,0%
40-49 anni	9.006	1577,48	8	0,1%
50-59 anni	8.038	1335,24	25	0,3%
60-69 anni	5.199	1047,95	58	1,1%
70-79 anni	3.147	780,91	138	4,4%
80-89 anni	1.580	699,08	175	11,1%
≥90 anni	366	609,70	58	15,8%
Totale	56.656	1451,02	465	0,8%

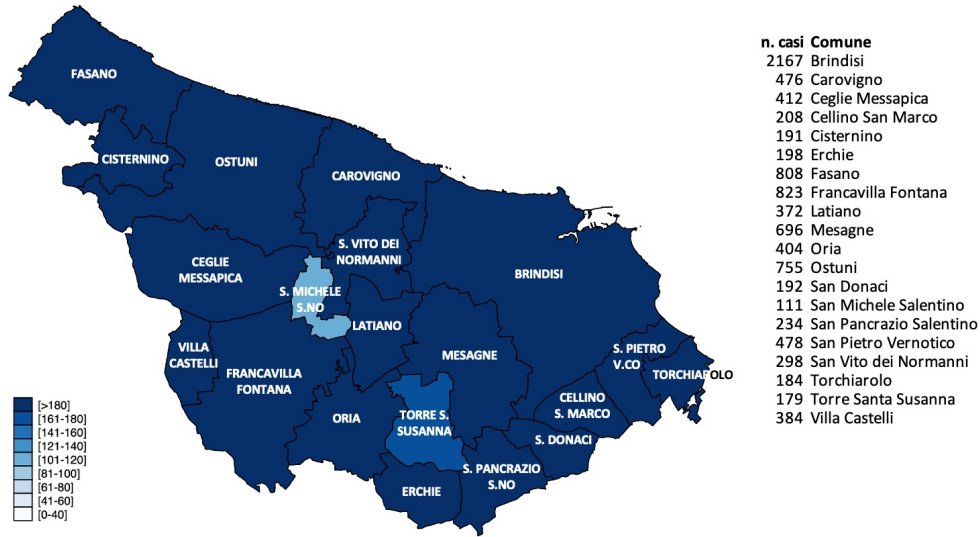
Casi positivi al 30/01/2022

*Definizione di caso ai sensi della circolare n. 705 dell'8 gennaio 2021

n. casi*	9.570
Prevalenza (x10.000 residenti)	245,1



Numero dei casi accertati COVID-19 positivi, per comune di domicilio

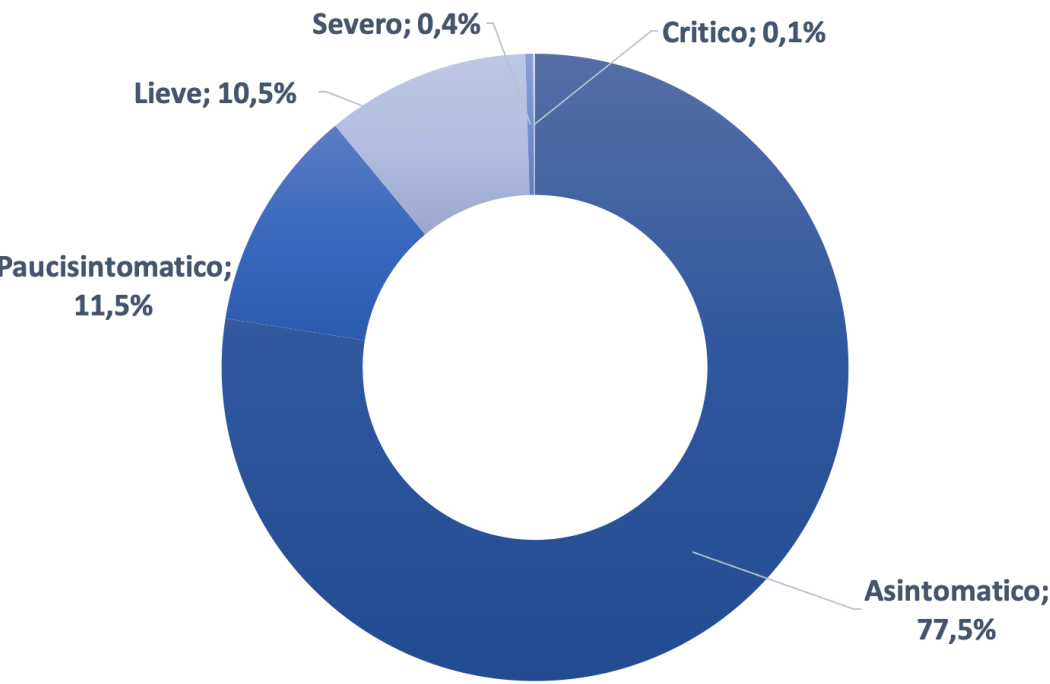


Distribuzione dei casi accertati COVID-19 positivi, per comune di domicilio e classe d'età

Comune	0-18 anni		19-64 anni		65-79 anni		80+ anni	
	n	%	n	%	n	%	n	%
Brindisi	706	32,6	1214	56,0	169	7,8	78	3,6
Carovigno	165	34,7	258	54,2	36	7,6	17	3,6
Ceglie Messapica	144	35,0	223	54,1	32	7,8	13	3,2
Cellino San Marco	73	35,1	112	53,8	19	9,1	4	1,9
Cisternino	66	34,6	105	55,0	15	7,9	5	2,6
Erchie	74	37,4	101	51,0	19	9,6	4	2,0
Fasano	297	36,8	440	54,5	52	6,4	19	2,4
Francavilla Fontana	304	36,9	442	53,7	56	6,8	21	2,6
Latiano	120	32,3	212	57,0	25	6,7	15	4,0
Mesagne	237	34,1	380	54,6	61	8,8	18	2,6
Oria	127	31,4	231	57,2	32	7,9	14	3,5
Ostuni	241	31,9	417	55,2	59	7,8	38	5,0
San Donaci	85	44,3	94	49,0	9	4,7	4	2,1
San Michele Salentino	34	30,6	59	53,2	15	13,5	3	2,7
San Pancrazio Salentino	79	33,8	132	56,4	19	8,1	4	1,7
San Pietro Vernotico	148	31,0	275	57,5	43	9,0	12	2,5
San Vito Dei Normanni	79	26,5	154	51,7	51	17,1	14	4,7
Torchiariolo	65	35,3	99	53,8	13	7,1	7	3,8
Torre Santa Susanna	61	34,1	99	55,3	14	7,8	5	2,8
Villa Castelli	152	39,6	206	53,6	20	5,2	6	1,6
Totale Provincia	3257	34,0	5253	54,9	759	7,9	301	3,1

Casi positivi al 30/01/2022

Sintomatologia dei casi COVID-19 attualmente positivi



Reparti COVID e capienza al 01.02.2022

Reparto	Posti letto occupati
Malattie infettive P.O. Perrino	14
Medicina Interna P.O. Perrino	11
Pneumologia COVID P.O. Perrino	15
Pediatria COVID P.O. Perrino	1
Area mista COVID P.O. Perrino	8
Ostetricia COVID P.O. Perrino	1
Pronto Soccorso P.O. Perrino	1
Terapia Intensiva COVID P.O. Perrino	4
Medicina Interna P.O. Ostuni	22
Pneumologia P.O. Ostuni	18
Ortopedia P.O. Ostuni	0
Post-COVID Mesagne	12
Post-COVID Cisternino	0
Post-COVID Ceglie Messapica	11
Post-COVID San Pietro Vernotico	0