

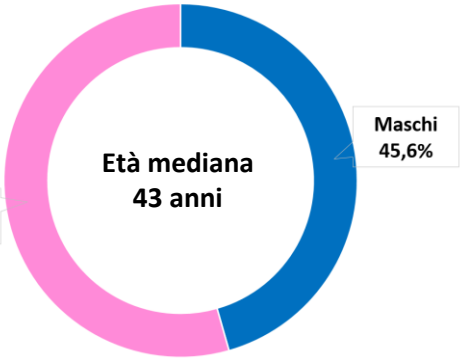
## **Emergenza COVID-19 e attività di sorveglianza**

***- 24 febbraio 2020 / 18 dicembre 2022 -***

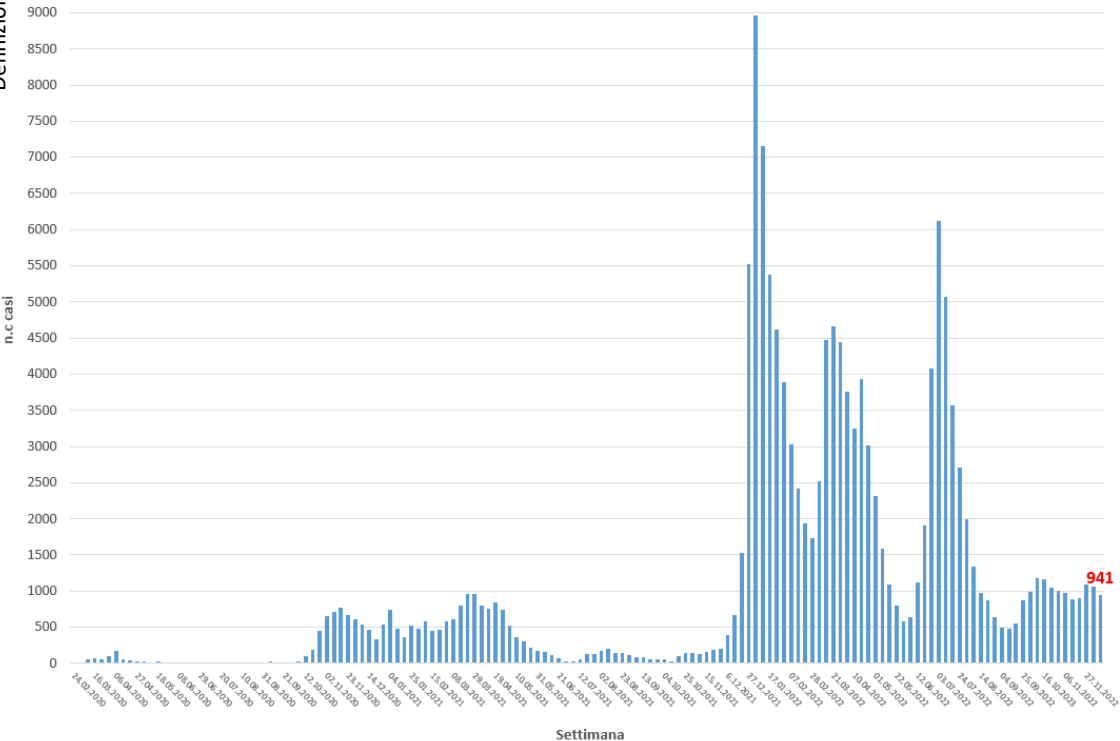
# Dati complessivi 27/02/2020 – 18/12/2022

\* Definizione di caso ai sensi della circolare n. 705 dell'8 gennaio 2021

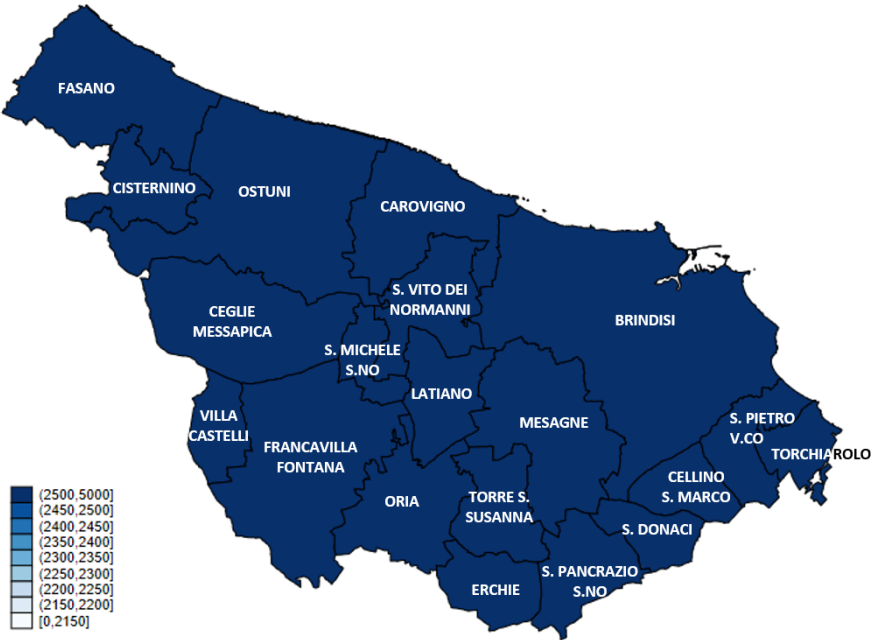
n. casi*	150.616
Incidenza cumulativa (x10.000 residenti)	3.857,44



Numero di casi, per settimana di pandemia



Stima dell'incidenza cumulativa (x10.000 residenti), per comune di domicilio



Incidenza Comune
4189,05 Brindisi
3546,74 Carovigno
3414,18 Ceglie Messapica
3997,18 Cellino San Marco
3503,92 Cisternino
3745,13 Erchie
4087,60 Fasano
3662,17 Francavilla Fontana
3799,47 Latiano
4032,50 Mesagne
4230,10 Oria
3659,88 Ostuni
3897,43 San Donaci
3446,41 San Michele Salentino
4042,47 San Pancrazio Salentino
4116,77 San Pietro Vernotico
3319,74 San Vito dei Normanni
4308,01 Torchiaro
3722,99 Torre Santa Susanna
3585,67 Villa Castelli

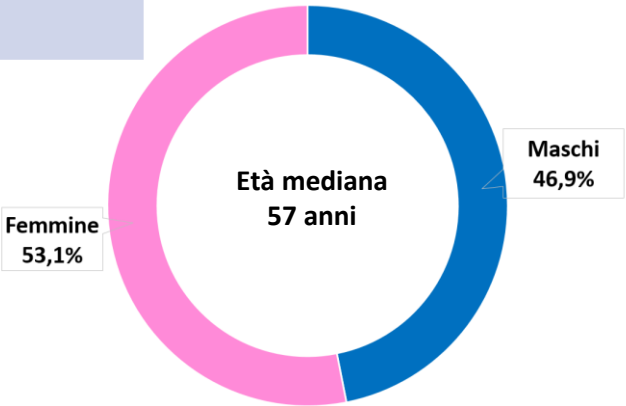
Stima dell'incidenza cumulativa e tasso di letalità, per classe d'età

Classe d'età	n. casi	Incidenza cumulativa (x10.000 residenti)	n. decessi	Tasso di letalità (%)
0-9 anni	14.544	4.882,50	0	0,0%
10-19 anni	18.176	4.865,88	1	0,0%
20-29 anni	15.715	3.666,25	0	0,0%
30-39 anni	20.168	4.386,35	3	0,0%
40-49 anni	23.816	4.171,59	10	0,0%
50-59 anni	22.480	3.734,28	31	0,1%
60-69 anni	16.804	3.387,15	73	0,4%
70-79 anni	12.006	2.979,23	196	1,6%
80-89 anni	5.788	2.560,95	255	4,4%
≥90 anni	1.119	1.864,07	99	8,8%
Totale	150.616	3.857,44	668	0,4%

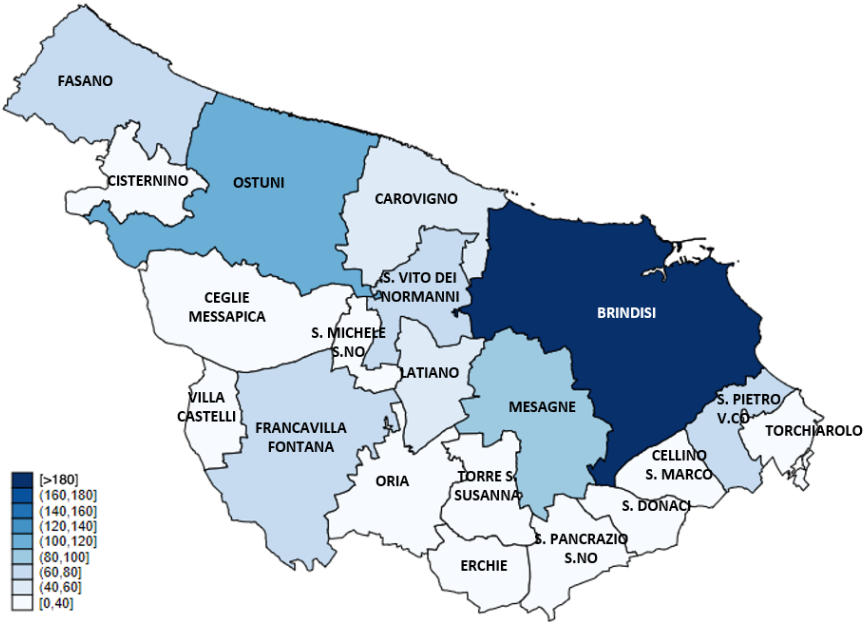
# Casi positivi al 18/12/2022

\*Definizione di caso ai sensi della circolare n. 705 dell'8 gennaio 2021

n. casi*	1.126
Prevalenza (x10.000 residenti)	28,84



Numero dei casi accertati COVID-19 positivi, per comune di domicilio



n. casi Comune
296 Brindisi
57 Carovigno
40 Ceglie Messapica
21 Cellino San Marco
33 Cisternino
14 Erchie
78 Fasano
73 Francavilla Fontana
50 Latiano
81 Mesagne
37 Oria
107 Ostuni
15 San Donaci
14 San Michele Salentino
32 San Pancrazio Salentino
61 San Pietro Vernotico
65 San Vito dei Normanni
13 Torchiaro
25 Torre Santa Susanna
14 Villa Castelli

Distribuzione dei casi accertati COVID-19 positivi, per comune di domicilio e classe d'età

Comune	0-18		19-64		65-79		80+	
	n	%	n	%	n	%	n	%
BRINDISI	36	12,2	158	53,4	65	22,0	37	12,5
CAROVIGNO	6	10,5	34	59,6	12	21,1	5	8,8
CEGLIE MESSAPICA	2	5,0	25	62,5	10	25,0	3	7,5
CELLINO SAN MARCO	2	9,5	15	71,4	3	14,3	1	4,8
CISTERNINO	3	9,1	20	60,6	9	27,3	1	3,0
ERCHIE	0	0,0	8	57,1	4	28,6	2	14,3
FASANO	3	3,8	48	61,5	18	23,1	9	11,5
FRANCAVILLA FONTANA	7	9,6	37	50,7	20	27,4	9	12,3
LATIANO	1	2,0	25	50,0	15	30,0	9	18,0
MESAGNE	8	9,9	48	59,3	17	21,0	8	9,9
ORIA	4	10,8	19	51,4	10	27,0	4	10,8
OSTUNI	9	8,4	67	62,6	20	18,7	11	10,3
SAN DONACI	2	13,3	7	46,7	5	33,3	1	6,7
SAN MICHELE SALENTINO	0	0,0	8	57,1	5	35,7	1	7,1
SAN PANCRAZIO SALENTINO	4	12,5	18	56,3	6	18,8	4	12,5
SAN PIETRO VERNOTICO	3	4,9	28	45,9	19	31,1	11	18,0
SAN VITO DEI NORMANNI	5	7,7	27	41,5	23	35,4	10	15,4
TORCHIARO	0	0,0	6	46,2	4	30,8	3	23,1
TORRE SANTA SUSANNA	1	4,0	14	56,0	8	32,0	2	8,0
VILLA CASTELLI	0	0,0	8	57,1	3	21,4	3	21,4
Totale provincia	96	8,5	620	55,1	276	24,5	134	11,9